








DEL AV
KARUP 1:1
VÄSTRA KARUP
 BÅSTADS KOMMUN
 KRISTIANSTADS LÄN
FÖRSLAG TILL BYGGNADSPLAN

UPPRÄTTAD DEN 24 FEBRUARI 1981

Gunilla Jorlén
 GUNILLA JORLÉN
 ARKITEKT SAR



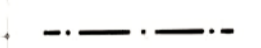


BETECKNINGAR

GRUNDKARTA

-  FASTIGHETSGRÄNS
-  BYGGNADER
-  VÄG
-  STAKET
-  SLÄNT
-  EL-LEDNING
-  LÖVSKOG
-  NIVÅKURVOR
-  RUTNÄTSPUNKT

BYGGNADSPLAN

A GRÄNSBETECKNINGAR


-  BYGGNADSPLANEGRÄNS BELÄGEN 3 M UTANFÖR FASTSTÄLLESEOMRÅDET
-  GÄLLANDE OMRÅDESGRÄNS AVSEDD ATT BEHÅLLAS
-  OMRÅDESGRÄNS
-  BESTÄMMESEGRÄNS
-  OMRÅDESGRÄNS FRÅN VILKEN MINDRE AVVIKELSER I VISSA FALL FÅR GÖRAS

B OMRÅDESBETECKNINGAR

ALLMÄN PLATS

-  VÄGMARK
-  PARK, PLANTERING, GRÖNOMRÅDE

BYGGNADSMARK

-  SMÅINDUSTRI

C ÖVRIGA BETECKNINGAR AVSEDDA ATT FASTSTÄLLAS

-  MARK SOM INTE FÅR BEBYGGAS
-  BYGGNADSHÖJD

GRUNDKARTANS RIKTIGHET BESTYRKES:

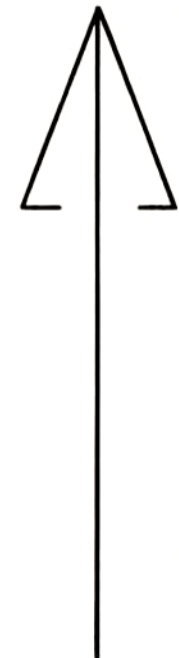
Arne Karlsson
 ARNE KARLSSON

TILLHÖR KOMMUNFULLMÄKTIGES I BÅSTADS KOMMUN BESLUT
 DEN 26/8 1981 s:153

BETYGAR I TJANSTEN:
Gunilla Jorlén
 GUNILLA JORLÉN

SKALA 1:2000

20 0 20 40 60 80 100 200 M



DNR 11.082-2387-81, TILLHÖR LÄNSSTYRELSENS I
 KRISTIANSTADS LÄN BESLUT DEN 23 OKTOBER
 1981.

Ulla Ljunggren
 ULLA LJUNGGREN

1374