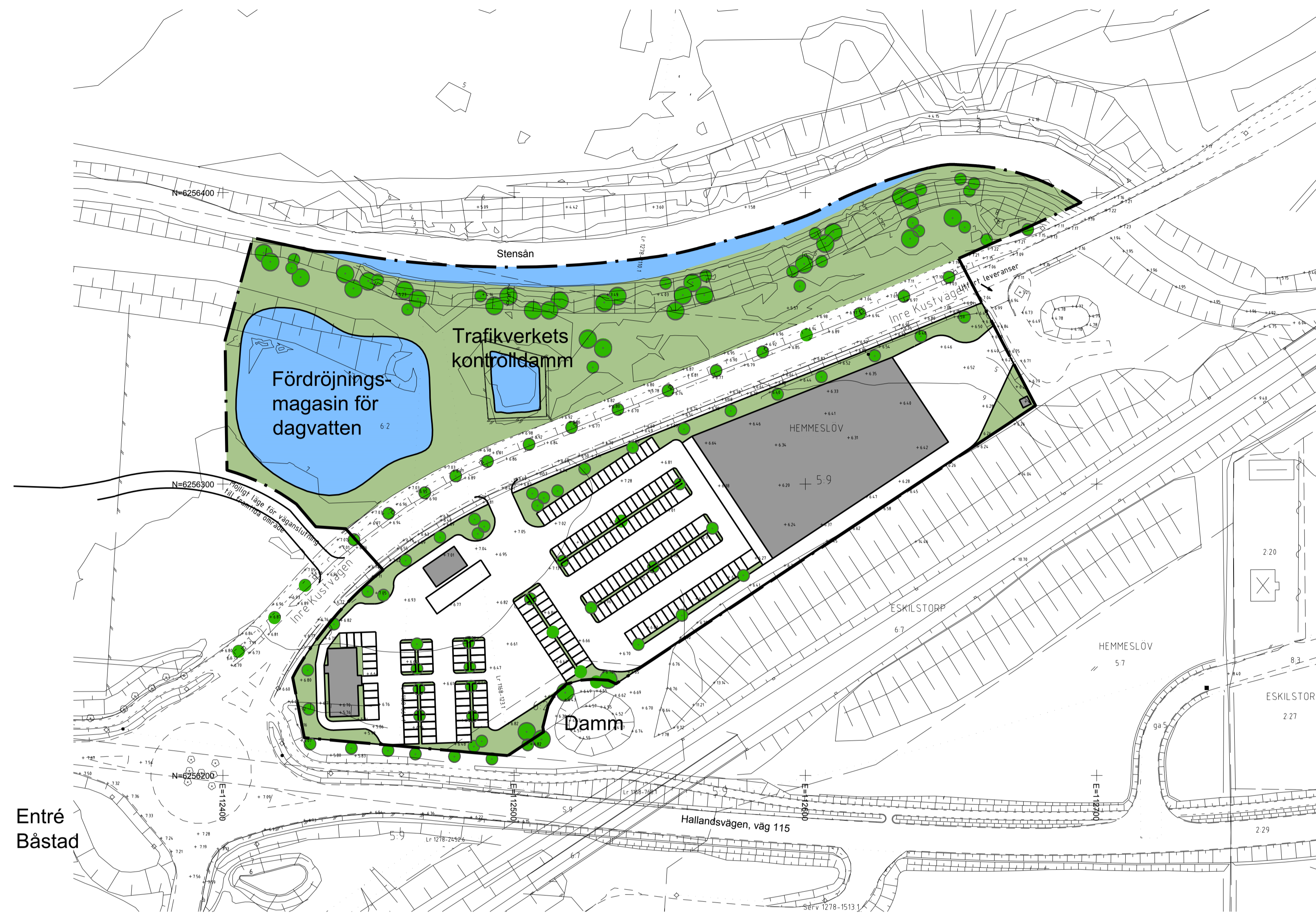





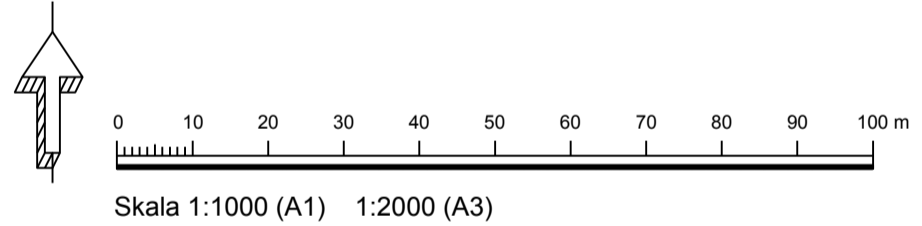


# ILLUSTRATIONSKARTA



## Teckenförklaring till illustrationskarta






























-  Ny föreslagen byggnad
-  Fördröjningsmagasin för dagvatten
-  Trafikverkets kontrolldam
-  Träd
-  Parkeringsplatser



GRUNDKARTAN  
 Grundkartan är upprättad i september 2019 på grundval av Båstads kommuns primärkarta. Platsbesök utfört i september 2019.  
 Fastighetsredovisningen avser förhållandena i september 2019.  
 Koordinatsystem i plan: SWEREF 99 13 30  
 Höjdsystem: RH 2000

### TECKENFÖRKLARING

#### Grundkartans beteckningar

-  Traktgräns
-  Fastighetsgräns
-  Gräns för servitut, ledningsrätt, forminne etc
-  Koordinatkruss
-  Namn på fastighet
-  Bostadshus karterat efter husliv resp takkontur
-  Komplementbyggnad karterat efter husliv resp takkontur
-  Skärmtak karterat efter husliv resp takkontur
-  Transformatorbyggnad
-  Kantsten
-  Vägkant, gång eller gång- och cykelbana
-  Ägoslagsgräns
-  Åker, odlad öppen mark
-  Ängs-, hag- eller betesmark
-  Barrskog resp lövskog
-  Barrträd resp lövträd
-  Kärr, mosse eller sankmark
-  Fornlämning
-  Staket, gärdsgård eller plank
-  Mur, mittlinje
-  Stödmur
-  Häck
-  Slänt
-  Höjdkurvor
-  Höjdpunkt
-  Belysningsstolpe
-  Vattendrag
-  GAS
-  Gasledning

Till planen hör:  
 Planprogram  
 Plan- och genomförandebeskrivning  
 Illustrationsskarta

Fastighetsförteckning  
 Samrådsredogörelse  
 Granskningsuttåtande

 **BÅSTADS KOMMUN**

**ANTAGANDESHANDLING 2019-09-13**

Detailplan för  
 del av Hemmeslöv 5:9 m.fl.  
 (f.d. Hemmeslöv 6:2) i Hemmeslöv,  
 Båstads kommun, Skåne län

Upprättad av Samhällsbyggnad, Båstads kommun

Beslutsdatum	Instans
Antagande	
Laga kraft	

Camilla Nermark  
 Planarkitekt

Olof Sellén  
 Planchef