

Illustrationskarta - exempel på utformning



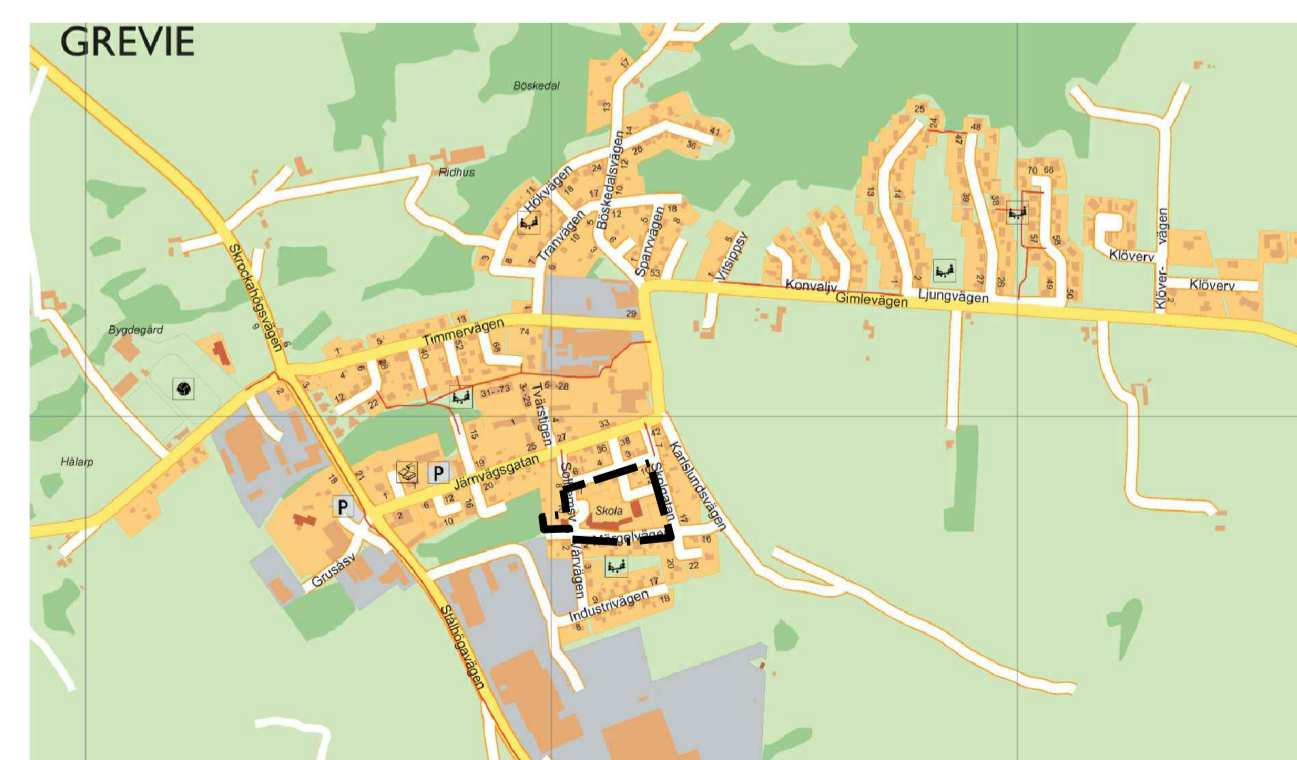
TECKENFÖRKLARING

- Befintlig byggnad
- Förslag till nya byggnader: Flerbostadshus
- Radhus
- Villa och garage/carport
- Träd



Förslag till bostadsbebyggelse när inte förskolan finns kvar på platsen.

Skala: 1:1000 (A1), 1:2000 (A3)



Planområdets läge

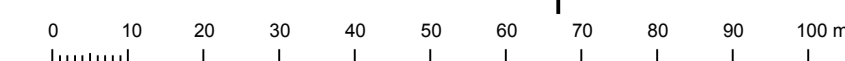

GRUNDKARTAN
Grundkartan är upprättad i maj 2017 på grundval av Båstads kommuns primärkartor. Platsbeskr utifrån i april 2017. Fastighetsredovisningen avser förhållandena i april 2017. Koordinatsystem i plan: SWEREF 99 13 30 Höjdsystem: RH 2000

Stina Andersson, Tekniska kontoret, Ängelholms kommun

TECKENFÖRKLARING
Grundkartans beteckningar

- Traktgräns
- Fastighetsgräns
- Gräns för servitut, ledningsrätt, forminne etc
- Koordinatkruss
- Namn på fastighet
- Bostadshus karterat efter husliv resp takkontur
- Komplementbyggnad karterat efter husliv resp takkontur
- Skärmtak karterat efter husliv resp takkontur
- Transformatorbyggnad
- Kantsten
- Vägkant, gång eller gång- och cykelbana
- Ägoslagsgräns

- Åker, odlad öppen mark
- Ängs-, hag- eller betesmark
- Barrskog resp lövskog
- Barrträd resp lövträd
- Kärr, mosse eller sankmark
- Fornlämning
- Staket, gärdsgård eller plank
- Mur, mittlinje
- Stödmur
- Häck
- Slänt
- Höjdkurvor
- Höjdpunkt
- Belysningsstolpe
- Vattendrag



Till planen hör:
 Planprogram
 Plan- och genomförandebeskrivning
 Illustrationskarta
 Behovsbedömning
 Miljökonsekvensbeskrivning
 Fastighetsfototeckning
 Granskningsutlåtande



ANTAGANDEHANDLING 2017-05-12

Illustrationskarta tillhörande detaljplan för
Hålarp 4:197 m.fl. fastigheter
 i Grevie
 Båstads kommun, Skåne län

Upprättad av Samhällsbyggnad, Båstads kommun

Beslutsdatum	Instans
Antagande	
Laga kraft	

Camilla Nermark
 Planarkitekt