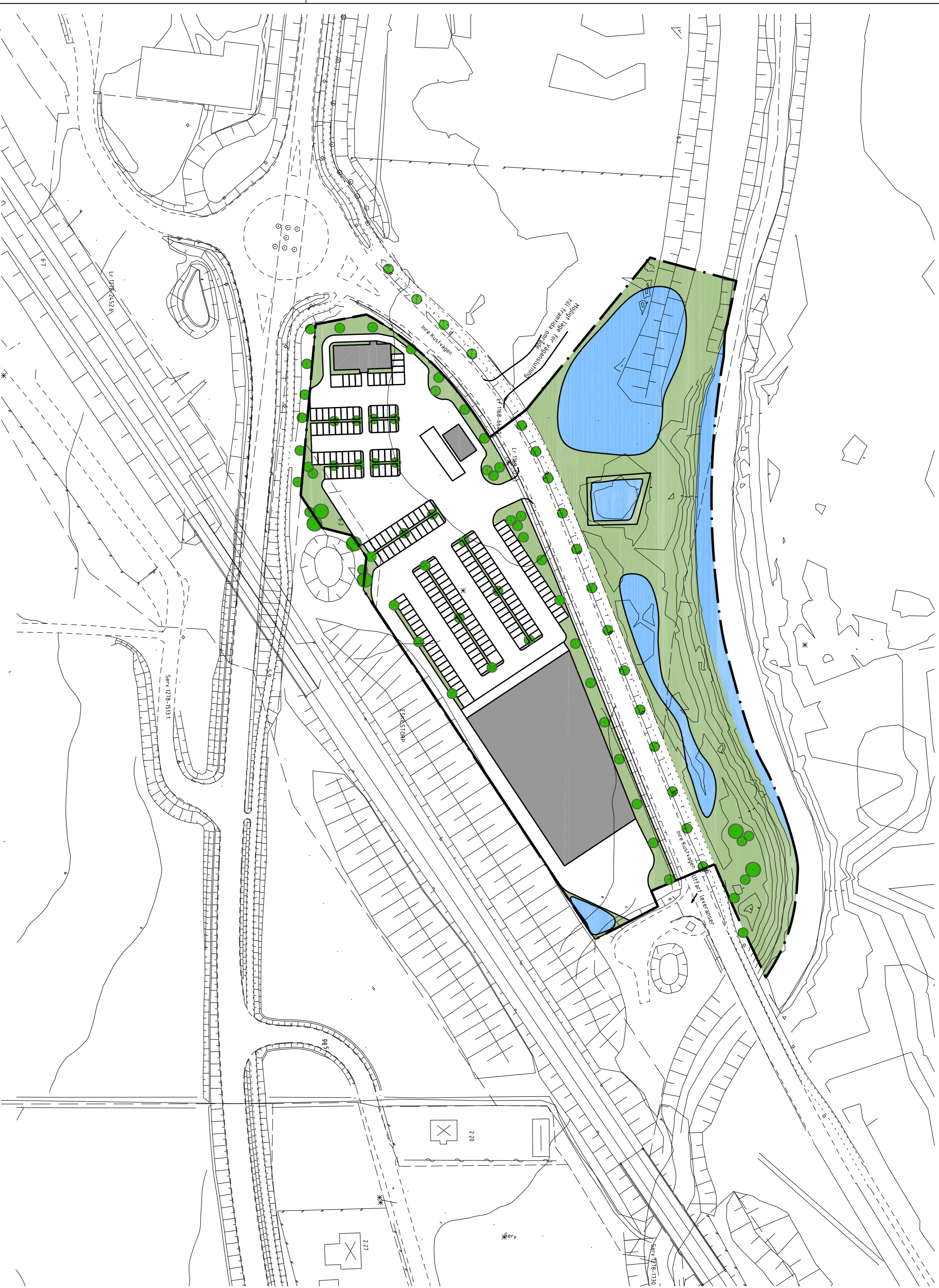
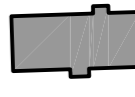




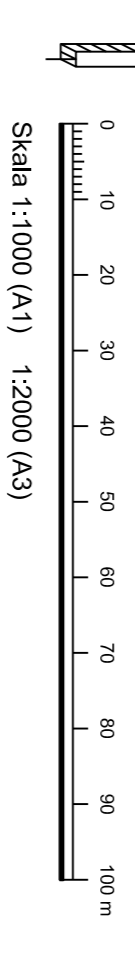


ILLUSTRATIONSKARTA



Teckenförklaring till illustrationskarta

















-  Ny byggnad
-  Dam för dagvattenfördröjning
-  Trafikverkets kontrolldam
-  Träd
-  Parkeringsplatser















Utdrag ur Båstad kommuns primärkarta
2018-09-12
Koordinatsystem: SWEREF991330
Höjdsystem: RH2000

TECKENFÖRKLARING

Grundkartans beteckningar

-  Traktgräns
-  Fältgräns
-  Gräns för service, ledningsställ, fontänne etc
-  Koordinatskryss
-  Namn på fastighet
-  Bostadshus karterat eller husliv resp lätkontur
-  Komplementbyggnad karterat eller husliv resp lätkontur
-  Skåtmåk karterat eller husliv resp lätkontur
-  Transformatorbyggnad
-  Kantsten
-  Vägfärd, gång eller gång- och cykelbana
-  Ägogräns
-  Åker, odlad öppen mark
-  Ångs-, heg- eller betesmark
-  Bärskog resp lövskog
-  Barrträd resp lövträd

-  Kärr, mosse eller sankmark
-  Frontfällning
-  Staket, gärdsgård eller plank
-  Mur, mullinje
-  Stodmur
-  Häck
-  Slätt
-  Höjdkurvor
-  Höjdpunkt
-  Belysningsstolpe
-  Vattendräng
-  Gästsedling

SAMRÅDSHANDLING 2018-10-18

Detailplan för Hemmeslöv 5:9 m fl i Hemmeslöv

Båstads kommun, Skåne län

Upprättad av Samhällsbyggnad, Båstads kommun

Emma Johansson
Planarkitekt

Olof Sallsten
Planarkitekt



Beslutsdatum	Instans
Antagande	
Laga kraft	