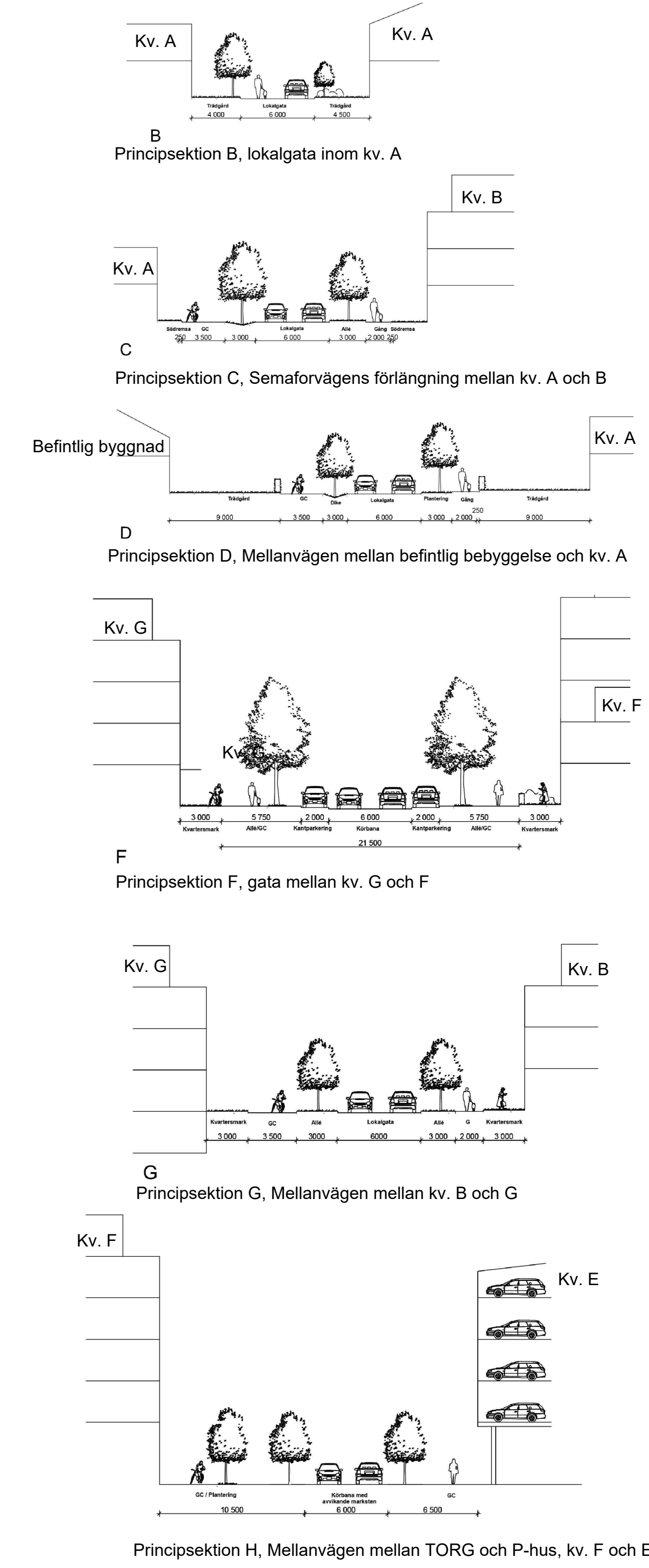


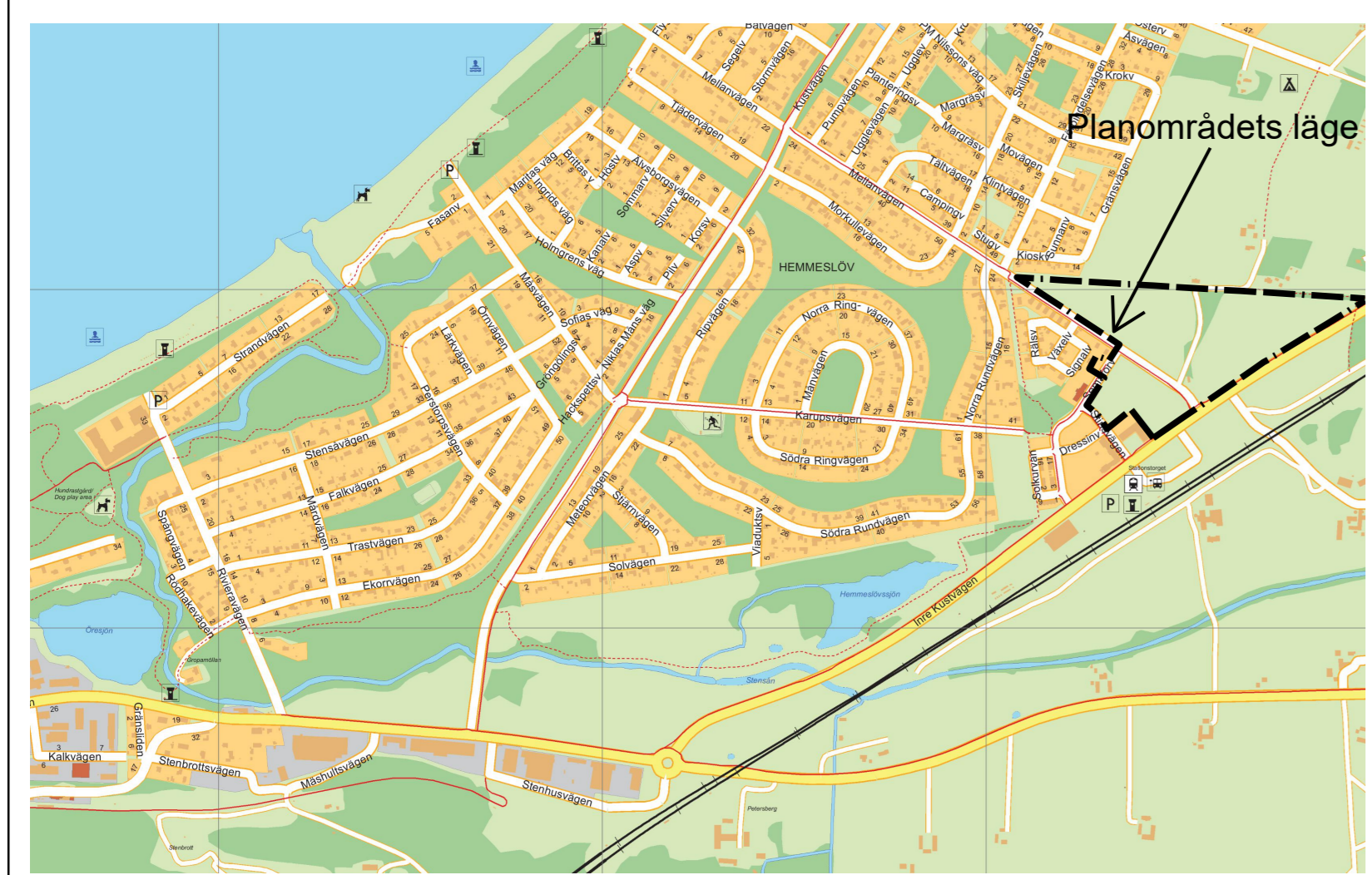
**TECKENFÖRKLARING** (tillhörande illustrationskarta)

- Föreslagen ny byggnation
- In-/utfartsparkering garage
- Träd och vegetation/buskar
- Gångslinga / gång- och cykelväg
- 17 P-platser
- 38 P-platser
- 17 P-platser
- 17 radhus
- 86 P-platser på egen uppfart
- Fördrojning av dagvatten
- B /
- Sektion

**SEKTIONER**



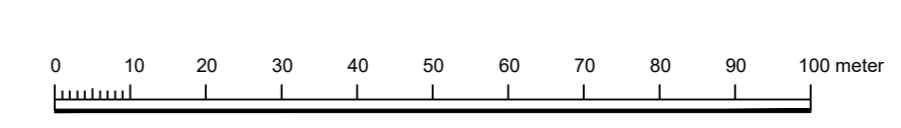

**Plankarta**  
Skala: 1:1000 (A0), 1:2000 (A2)



Utdrag ur Båstads kommuns primärkarta  
2021-10-20  
Koordinatsystem: SVEREF99 1330  
Höjdsystem: RH 2000

**TECKENFÖRKLARING**  
Grundkartans beteckningar

- Traktgräns
- Fastighetsgräns
- Gräns för servitut, ledningsrätt, fornminne etc
- Koordinatkräns
- Namn på fastighet
- Bostadshus korterat eller husiv resp takkontur
- Komplementbyggnad korterat eller husiv resp takkontur
- Skärmtak korterat eller husiv resp takkontur
- Transformatorbyggnad
- Kantsten
- Vägkant, gång eller gång- och cykelbana
- Ågslagsgräns
- Åker, odlad öppen mark
- Xngs-, hog- eller betesmark
- Barrskog resp lövskog
- Barrträd resp lövträd
- Kärr, mosse eller sankmark
- Fornlämning
- Staket, gårdesgräns eller plank
- Mur, mittlinje
- Stödmur
- Håck
- Slätt
- Höjkurvor
- Höjdpunkt
- Belysningsstolpe
- Vattendrag



**BÅSTADS KOMMUN**

**SAMRÅDSHANDLING 2022-08-25**

Illustrationskarta tillhörande detaljplan för del av Hemmeslöv 5:14 m.fl, Tuvelyckan etapp 2, område B & C, i Hemmeslöv, Båstads kommun, Skåne län

Upprättad av samhällsbyggnad, Båstads kommun

Beslutsdatum	Instans
Artergande	
Laga kraft	

Camilla Nermark  
Planarkitekt

Klara Hammark-Peters  
Planchef