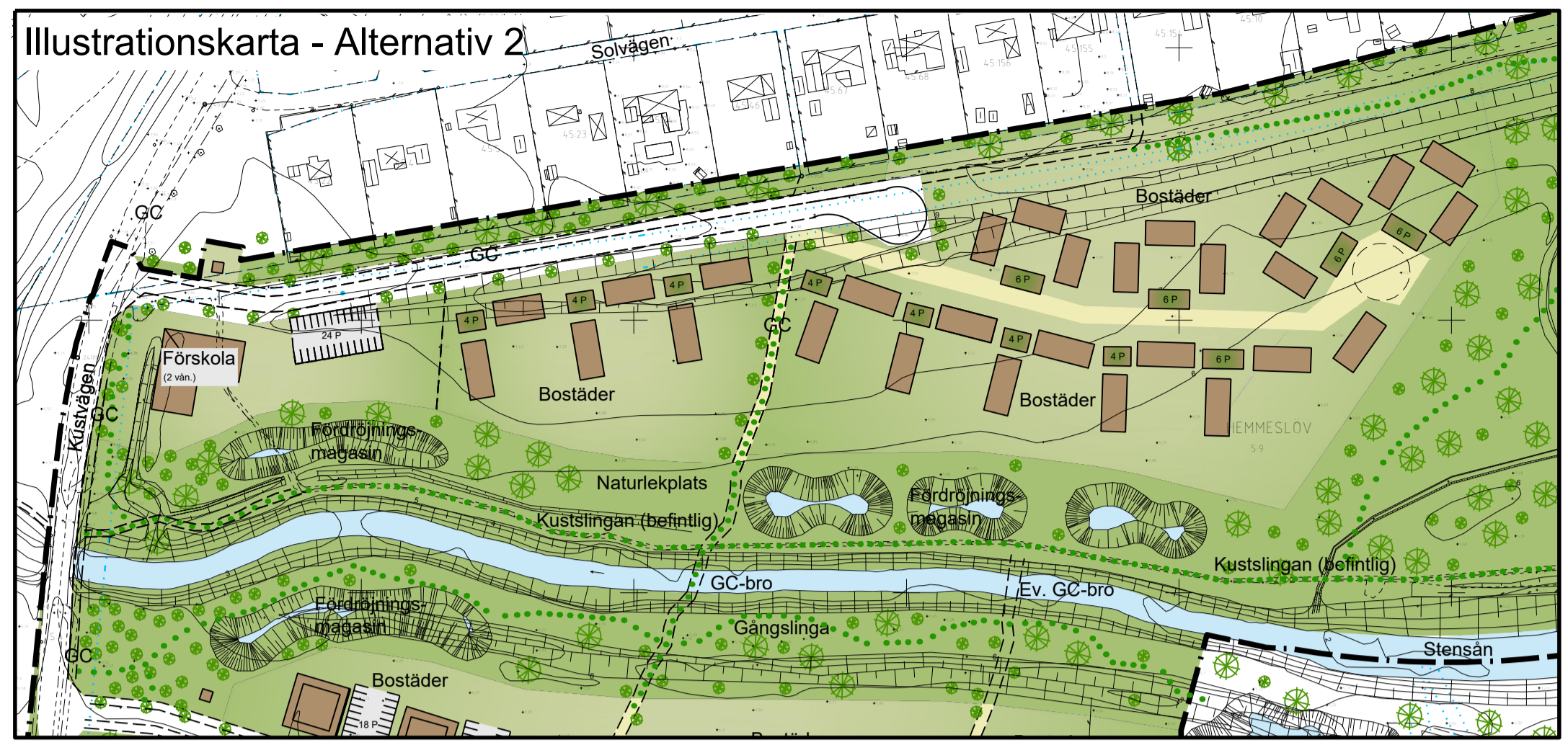
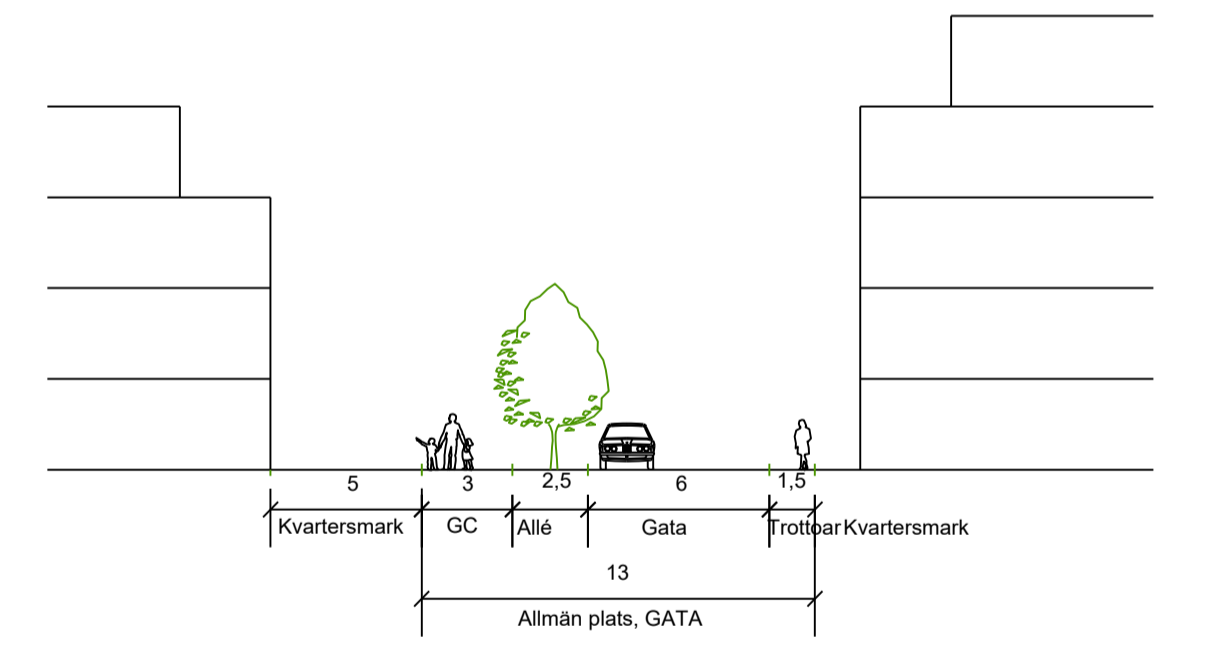


Illustrationskarta - Alternativ 2



TECKENFÖRKLARING (tillhörande illustrationskarta)

- Föreslagen ny möjlig byggnation
- Byggnad med sedum/vegetationstak
- Träd och vegetation
- Basketplan/multiarena etc
- Gång- och cykelbana
- Gångslinga alt gång- och cykelbana
- Parkeringsyta
- Fördröjningsdamm/magasin för dagvatten



Principsektion A, ny väg söder om Stensån
Skala: 1:250 (A1) 1:500 (A3)

Illustrationskarta - Alternativ 1

Skala: 1:2000 (A1) 1:4000 (A3)





Planområdets läge

TECKENFÖRKLARING
Grundkartans beteckningar

- Traktgräns
- Fastighetsgräns
- Gräns för servitut, ledningsrätt, fornminne etc
- Koordinatkruss
- Namn på fastighet
- Bostadshus karterat efter husliv resp takkontur
- Komplementbyggnad karterat efter husliv resp takkontur
- Skärmtak karterat efter husliv resp takkontur
- Transformatorbyggnad
- Konststen
- Vägkant, gång eller gång- och cykelbana
- Ägslagsgräns

- Åker, odlad öppen mark
- Ängs-, hag- eller betesmark
- Barrskog resp lövskog
- Barrträd resp lövträd
- Kärr, mosse eller sankmark
- Fornlämning
- Staket, gårdesgård eller plank
- Mur, mittlinje
- Stödmur
- Häck
- Slätt
- Höjdkurvor
- Höjdpunkt
- Belysningsstolpe
- Vattendrag

GRUNDKARTAN
Grundkartan är upprättad i mars 2022 på grundval av Båstads kommuns primärkarta. Platsbesök utförd i april 2021. Fastighetsredovisningen avser förhållandena i mars 2022. Kartan innehåller objekt med olika kvalitet. Standardosäkerheten i plan inom planområdet följer HWK-standardnivå 2. Koordinatsystem i plan: SWEREF 99 13 30 Höjdsystem: RH 2000



Till planen hör:
 Planprogram
 Plan- och genomförandebeskrivning
 Illustrationskarta
 Behovsbedömning
 Samrådsredogörelse
 Fastighetsförteckning
 Granskningsutlåtande
 Planavgift

BÅSTADS KOMMUN

ANTAGANDEHANDLING 2022-10-09

Illustrationskarta tillhörande detaljplan för del av Hemmeslöv 5:9 (f.d. 6:2) m.fl. Petersberg, i Hemmeslöv Båstads kommun, Skåne län

Upprättad av Samhällsbyggnad, Båstads kommun

Beslutsdatum	Instans
Antagande	
Laga kraft	

Camilla Nermark
Planarkitekt

Klara Harmark-Peters
Planchef